

## ПРОЕКТ МЕЖЕВАНИЯ ТЕРРИТОРИИ

Некапитальные строения, сооружения, не связанные с созданием лесной инфраструктуры, для строительства, реконструкции и эксплуатации линейных объектов, а также сооружения, являющиеся неотъемлемой технологической частью указанных объектов – «Временные вспомогательные сооружения, необходимые для обеспечения строительства, реконструкции, эксплуатации линейных объектов»

Экз. № \_\_\_\_

Шифр: 667/21-ПМТ/379/62

Директор ООО «Топографическое бюро»



И.Г.Яковлев

г.Петропавловск-Камчатский

2024 год

# Содержание

№ №	Раздел	Ст р
1	<b>Пояснительная записка</b>	3
1.1	Основание для подготовки проекта межевания территории	3
1.2	Сведения об используемых материалах	3
1.3	Характеристика территории	3
1.4	Перечень, сведения о площади и виде разрешенного использования образуемых земельных участков, в том числе возможные способы их образования	5
1.5	Количественные и качественные характеристики проектируемого лесного участка	6
1.6	Заключение	8
2	<b>Графические приложения</b>	9
2.1	Обзорная схема	
2.2	Чертеж межевания территории	
2.3	Схема расположения проектируемого лесного участка	
2.4	Схема смежных и близко расположенных лесных (земельных) участков	
2.5	Копия лесорубочного билета № 21 от 09.11.2024 г.	
2.6	Выписка из реестра членов СРО	

Согласовано	
Взам. инв. №	
Подпись и дата	
Инв. № подл.	

# 1.ПОЯСНИТЕЛЬНАЯ ЗАПИСКА

## 1.1 Основание для подготовки проекта межевания территории

Общество с ограниченной ответственностью «Топографическое бюро» является членом СРО АИИС и имеет первый уровень ответственности по обязательствам на выполнение инженерных изысканий, подготовку проектной документации. Выписка из реестра членов СРО приложена в приложении 2.6.

Основанием для производства работ на объекте «Проект межевания территории (далее ПМТ) некапитальные строения, сооружения, не связанные с созданием лесной инфраструктуры, для строительства, реконструкции и эксплуатации линейных объектов, а также сооружения, являющиеся неотъемлемой технологической частью указанных объектов – «Временные вспомогательные сооружения, необходимые для обеспечения строительства, реконструкции, эксплуатации линейных объектов»» послужил Договор № 667 от 27.12.2021 г. с ООО «Топографическое бюро» и Постановление Правительства Российской Федерации № 575 от 02.04.2022.

Проект межевания территории – это документация по планировке территории. Готовится применительно к застроенным и подлежащим застройке территориям, расположенным в границах элементов планировочной структуры. Проект межевания территории разрабатывается в целях определения местоположения границ образуемых и изменяемых земельных участков. Подготовка проекта регламентируется статьей 43 Градостроительного кодекса РФ от 29.12.2004 N 190 ФЗ.

Образование земельных участков для строительства, реконструкции линейных объектов федерального, регионального или местного значения осуществляется исключительно в соответствии с утвержденным проектом межевания, согласно п.3 ст.11.3 земельного кодекса РФ.

## 1.2 Сведения об использованных материалах

При разработке проекта межевания использовались следующие документы:

- Градостроительный Кодекс Российской Федерации от 29.12.2004 № 190 ФЗ;
- Земельный Кодекс Российской Федерации;
- Лесной Кодекс Российской Федерации;
- Распоряжение Правительства Российской Федерации от 23.04.2022 № 999-р;
- Распоряжение Правительства Российской Федерации от 06.06.2020 №1507-р;
- Постановление Правительства Российской Федерации от 02.04.2022 № 575.

## 1.3 Характеристика территории

Территория, в отношении которой подготовлен проект межевания территории имеет местоположение: Камчатский край, Усть-Камчатский муниципальный р-н, Ключевское лесничество (Ключевское участковое лесничество) квартал 379, часть выдела 62.

						667/21-ПМТ/379/62	Лист
							3
Изм.	Кол.уч	Лист	№док	Подп.	Дата		

Проект межевания территории разработан для выделения земельного участка под объект «временные вспомогательные сооружения, необходимые для обеспечения строительства, реконструкции, эксплуатации линейных объектов» на межселенной территории Усть-Камчатского муниципального района (согласно Распоряжения Правительства Российской Федерации от 23.04.2022 № 999-р).

Проектируемый участок расположен в пределах земель лесного фонда Ключевского лесничества (ключевского участкового лесничества) квартала 379, части выдела 62. Географические координаты данного участка приведены в таблице 1 (в системе координат WGS-84). Обзорная схема представлена в приложении 2.1.

Таблица 1

**Географические координаты объекта в системе координат WGS-84**

Широта			Долгота		
о	/	//	о	/	//
56	26	35,360	161	0	21,851
56	26	36,982	161	0	25,025
56	26	35,557	161	0	27,400
56	26	33,935	161	0	24,225

Проект межевания территории некапитальные строения, сооружения, не связанные с созданием лесной инфраструктуры, для строительства, реконструкции и эксплуатации линейных объектов, а также сооружения, являющиеся неотъемлемой технологической частью указанных объектов – «Временные вспомогательные сооружения, необходимые для обеспечения строительства, реконструкции, эксплуатации линейных объектов» выполнен в местной системе координат МСК-41.

Координаты территории, в отношении которой подготовлен проект межевания приведены в таблице 2.

Таблица 2

**Координаты характерных точек границ ПМТ**

X (м)	У (м)
944386,40	1556523,41
944300,62	1556607,33
944207,87	1556510,61
944292,72	1556427,60

Категория земель формируемых земельных участков – земли лесного фонда.

Лесничество – Ключевское.

Участковое лесничество – Ключевское.

Целевое назначение лесов – эксплуатационные леса.

Выполнение дополнительных инженерных изысканий, необходимых для подготовки данной документации по планировке территории, не потребовалось.

В результате планировки территории объекта «ПМТ некапитальные строения, сооружения, не связанные с созданием лесной инфраструктуры, для строительства,

						<b>667/21-ПМТ/379/62</b>	Лист
							4
Изм.	Кол.уч	Лист	№ док	Подп.	Дата		



реконструкции и эксплуатации линейных объектов, а также сооружения, являющиеся неотъемлемой технологической частью указанных объектов – «Временные вспомогательные сооружения, необходимые для обеспечения строительства, реконструкции, эксплуатации линейных объектов», сформирован один вновь образуемый земельный участок с условным номером 41:09:0000000:480:ЗУ1, путем раздела земельного участка (раздел с сохранением земельного участка в измененных границах) с кадастровым номером 41:09:0000000:480 (приложение 2.2).

Схема расположения данного земельного участка на лесной карте приведена в приложениях 2.3, 2.4.

Граница образуемого земельного участка установлена с учетом сложившейся кадастровой ситуации на момент подготовки проекта межевания территории.

Земельный участок в границах данного ПМТ не входит в границы особо охраняемых природных территорий (ООПТ) расположенные на землях лесного фонда на территории Камчатского края.

Материалы по обоснованию отражены в приложениях 2.2, 2.3.

Доступ к земельному участку, находящегося в границах данного проекта межевания осуществляется через земельные участки с кадастровыми номерами 41:09:0000000:480, 41:09:0010101:213.

Координаты характерных точек границ образуемого земельного участка определены в системе, принятой для ведения государственного кадастрового учета, МСК-41 и приведены в таблице 3.

#### **1.4 Перечень, сведения о площади и виде разрешенного использования образуемого земельного участка, в том числе возможные способы его образования**

Перечень, сведения о площади и виде разрешенного использования образуемого земельного участка и возможные способы его образования приведены в таблице 3.

Таблица 3

##### **Перечень, сведения о площади и виде разрешенного использования образуемого земельного участка, в том числе возможные способы его образования / Координаты характерных точек границ образуемого земельного участка**

<b>Условный номер земельного участка</b>	<b><u>41:09:0000000:480:ЗУ1</u></b>
<b>Установленный вид разрешенного использования</b>	Для ведения лесного хозяйства (от исходного земельного участка с кадастровым номером 41:09:0000000:480)
<b>Устанавливаемый вид разрешенного использования</b>	Строительство, реконструкция, эксплуатация линейных объектов (согласно Лесному кодексу РФ)
<b>Цель предоставления</b>	Аренда

						<b>667/21-ПМТ/379/62</b>	Лист
							5
Изм.	Кол.уч	Лист	№ док	Подп.	Дата		

<b>Способ образования земельного участка</b>		Земельный участок образуется путем раздела земельного участка (раздел с сохранением земельного участка в измененных границах) с кадастровым номером 41:09:0000000:480
<b>Площадь земельного участка</b>		4440 кв.м
<b>Категория земель</b>		Земли лесного фонда
<b>Лесничество (лесопарк)</b>		Ключевское
<b>Участковое лесничество</b>		Ключевское
<b>Квартал (выдел/часть выдела)</b>		379 (часть выдела 62)
Обозначение характерных точек границ	Координаты	
	X	Y
1	2	3
н1	944343,98	1556522,94
н2	944301,09	1556564,90
н3	944249,36	1556511,99
н4	944292,25	1556470,03
н1	944343,98	1556522,94

### 1.5 Количественные и качественные характеристики проектируемого лесного участка

Количественные и качественные характеристики проектируемого лесного участка составлены на основании данных государственного лесного реестра Ключевского лесничества, лесорубочного билета № 21 от 09.11.2004 г. (приложение 2.5) и приведены в таблицах 4,5,6,7.

Таблица 4

#### Распределение земель

Общая площадь, га	В том числе									
	Лесные земли					Не лесные земли				
	Занятые лесными насажде- ниями - всего	В том числе покрытые лесными культурами	Лесные питомн ики, планта- ции	Не занятые лесными насажден иями	Итого	Дороги	Пр осе ки	Бо лот а	Другие (наруш енные)	Итого
1	2	3	4	5	6	7	8	9	10	11
41:09:0000000:480:3У1										
0, 4440	-	-	-	-		-	-	-	0, 4440	0, 4440

**Характеристика насаждений проектируемого лесного участка**

Участковое лесничество/урочище (при наличии)	Номер квартала	Номер выдела/Контур	Состав насаждения или характеристика лесного участка при отсутствии насаждения <sup>1</sup>	Площадь (га)/запас древесины при наличии (куб. м)	В том числе по группам возраста древостоя (га/куб. м)			
					Молодняки	Средневозрастные	Приспевающие	Спелые и перестойные
1	2	3	4	5	6	7	8	9
<b>41:09:0000000:480:ЗУ1</b>								
Ключевское	379	Часть выдела 62	нарушенные	0,4440/-	-	-	-	-

Таблица 6

**Средние таксационные показатели насаждений проектируемого лесного участка**

Целевое назначение лесов	Номер квартала (выдела)	Хозяйство, преобладающая порода	Состав насаждений	Возраст	Бонитет	Полнота	Средний запас древесины (куб. м/га)		
							Средневозрастные	Приспевающие	Спелые и перестойные
1		2	3	4	5	6	7	8	9
Эксплуатационные леса	379 (часть выдела 62)	-	нарушенные	-	-	-	-	-	-

Таблица 7

**Виды и объемы использования лесов на проектируемом лесном участке**

Целевое назначение лесов	Хозяйство (хвойное, твердолиственное, мягколиственные)	Площадь (га)	Единица измерения	Объемы использования лесов (изъятия лесных ресурсов)
1	2	3	4	5
Вид использования лесов: Строительство, реконструкция, эксплуатация линейных объектов (согласно Лесному кодексу РФ)				
Цель предоставления лесного участка: Аренда				
Эксплуатационные леса	-	0,4440	куб.м	-

## 1.6. Заключение

В результате планировки территории объекта «ПМТ некапитальные строения, сооружения, не связанные с созданием лесной инфраструктуры, для строительства, реконструкции и эксплуатации линейных объектов, а также сооружения, являющиеся неотъемлемой технологической частью указанных объектов – «Временные вспомогательные сооружения, необходимые для обеспечения строительства, реконструкции, эксплуатации линейных объектов»», сформирован один вновь образуемый земельный участок с условным номером 41:09:0000000:480:ЗУ1 (приложение 2.2).

Вновь образуемый земельный участок сформирован с целью постановки его на государственный кадастровый учет и дальнейшего предоставления земельного (лесного) участка в аренду под расположение «Временных вспомогательных сооружений, необходимых для обеспечения строительства, реконструкции, эксплуатации линейных объектов», согласно «Перечня некапитальных строений, сооружений, не связанных с созданием лесной инфраструктуры для защитных лесов, эксплуатационных лесов, резервных лесов» от 23.04.2022 № 999-р.

"Временные вспомогательные сооружения" необходимы для обеспечения бесперебойной эксплуатации подъездной дороги, которая предоставлена в аренду АО "СиГМА" до 2062г. и является единственной доступной дорогой до Озерновского золоторудного месторождения, где АО "СиГМА" реализует приоритетный проект по развитию Дальнего Востока и Арктики (Распоряжение Правительства Российской Федерации от 06.06.2020г. № 1507-р.).

						667/21-ПМТ/379/62	Лист
							8
Изм.	Коп.уч	Лист	№ док	Подп.	Дата		

## ГРАФИЧЕСКИЕ ПРИЛОЖЕНИЯ

						667/21-ПМТ/379/62	Лист
							9
Изм.	Кол.уч	Лист	№ док	Подп.	Дата		





# УСЛОВНЫЕ ОБОЗНАЧЕНИЯ:

- - граница образуемого земельного участка
- - граница проекта межевания территории

					667/21-ПМТ/379/62 Приложение 2.1			
					Некапитальные строения, сооружения, не связанные с созданием лесной инфраструктуры, для строительства, реконструкции и эксплуатации линейных объектов, а также сооружения, являющиеся неотъемлемой технологической частью указанных объектов – «Временные вспомогательные сооружения, необходимые для обеспечения строительства, реконструкции, эксплуатации линейных объектов»			
изм.	Нуч.	лист	Ндок.	подпись	Проект межевания территории Обзорная схема	Лист	Листов	
кадастровый инженер		Валяева А.И.				1	1	
директор		Яковлев И.Г.			Масштаб 1:100 000	ООО "Топографическое бюро"		





### УСЛОВНЫЕ ОБОЗНАЧЕНИЯ:

- - граница проекта межевания территории
- - красные линии
- - - - линии отступа от красных линий
- - граница образуемого земельного участка
- - граница существующего земельного участка
- - граница существующего сооружения (здания)

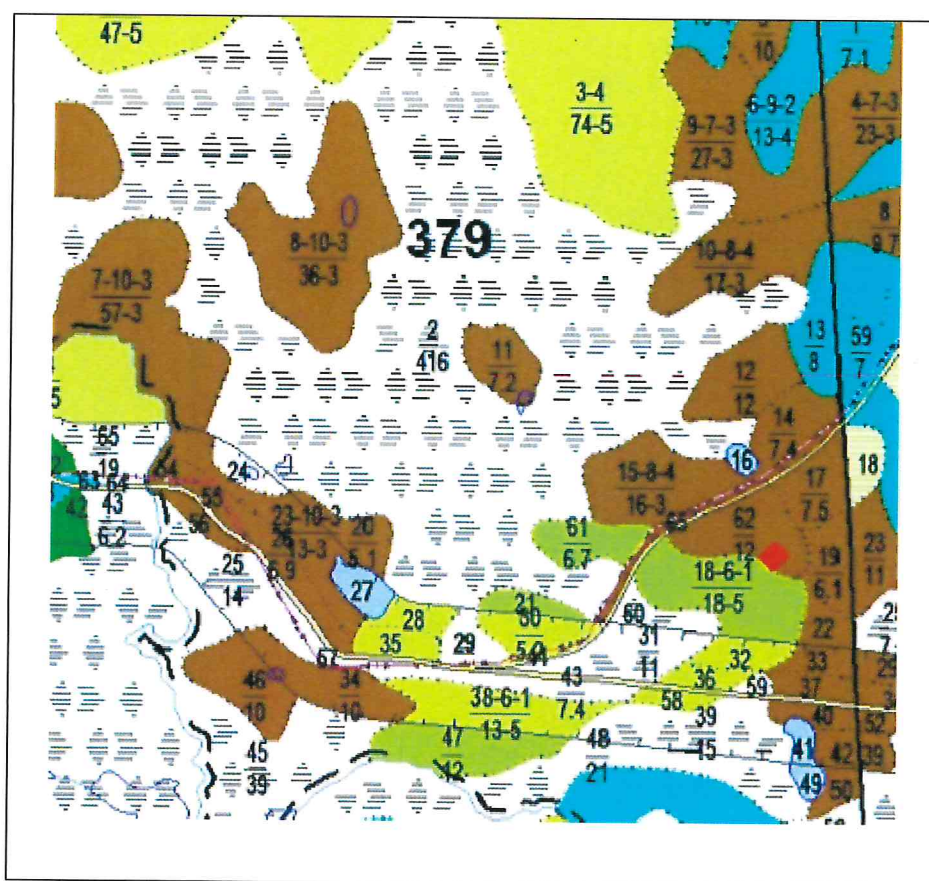
41:09:0000000:480(4) - кадастровый номер существующего земельного участка

41:09:0000000:480:3У1 - условное обозначение образуемого земельного участка

					667/21-ПМТ/379/62 Приложение 2.2			
					Некапитальные строения, сооружения, не связанные с созданием лесной инфраструктуры, для строительства, реконструкции и эксплуатации линейных объектов, а также сооружения, являющиеся неотъемлемой технологической частью указанных объектов – «Временные вспомогательные сооружения, необходимые для обеспечения строительства, реконструкции, эксплуатации линейных объектов»			
изм.	Нуч.	лист	Ндок.	подпись	Чертеж межевания территории	Лист	Листов	
кадастровый инженер		Валяева А.И.				1	1	
директор		Яковлев И.Г.			Масштаб 1:25000	ООО"Топографическое бюро"		

## СХЕМА РАСПОЛОЖЕНИЯ ПРОЕКТИРУЕМОГО ЛЕСНОГО УЧАСТКА

Субъект Российской Федерации	Камчатский край
Муниципальное образование	Усть-Камчатский муниципальный район
Категория земель	Земли лесного фонда
Лесничество	Ключевское
Участковое лесничество	Ключевское
Лесной квартал	379
Лесотаксационный выдел	Часть выдела 62
Вид использования лесов	Строительство, реконструкция, эксплуатация линейных объектов
Цель предоставления лесов	Аренда
Особые отметки (целевое назначение лесов)	Эксплуатационные леса;
Условный номер земельного участка	41:09:0000000:480:3У1
Площадь проектируемого лесного участка	Общая: 0,4440 га
Масштаб	1:50 000



## Условные обозначения:

----- - граница кварталов

62, 65, 66 - номера выделов

**379** - номера кварталов

## Согласовано:

Замеры произвел схему вычертил  
главный маркшейдер АО «СиГМА»



- граница защитных лесов



- границы лесных выделов



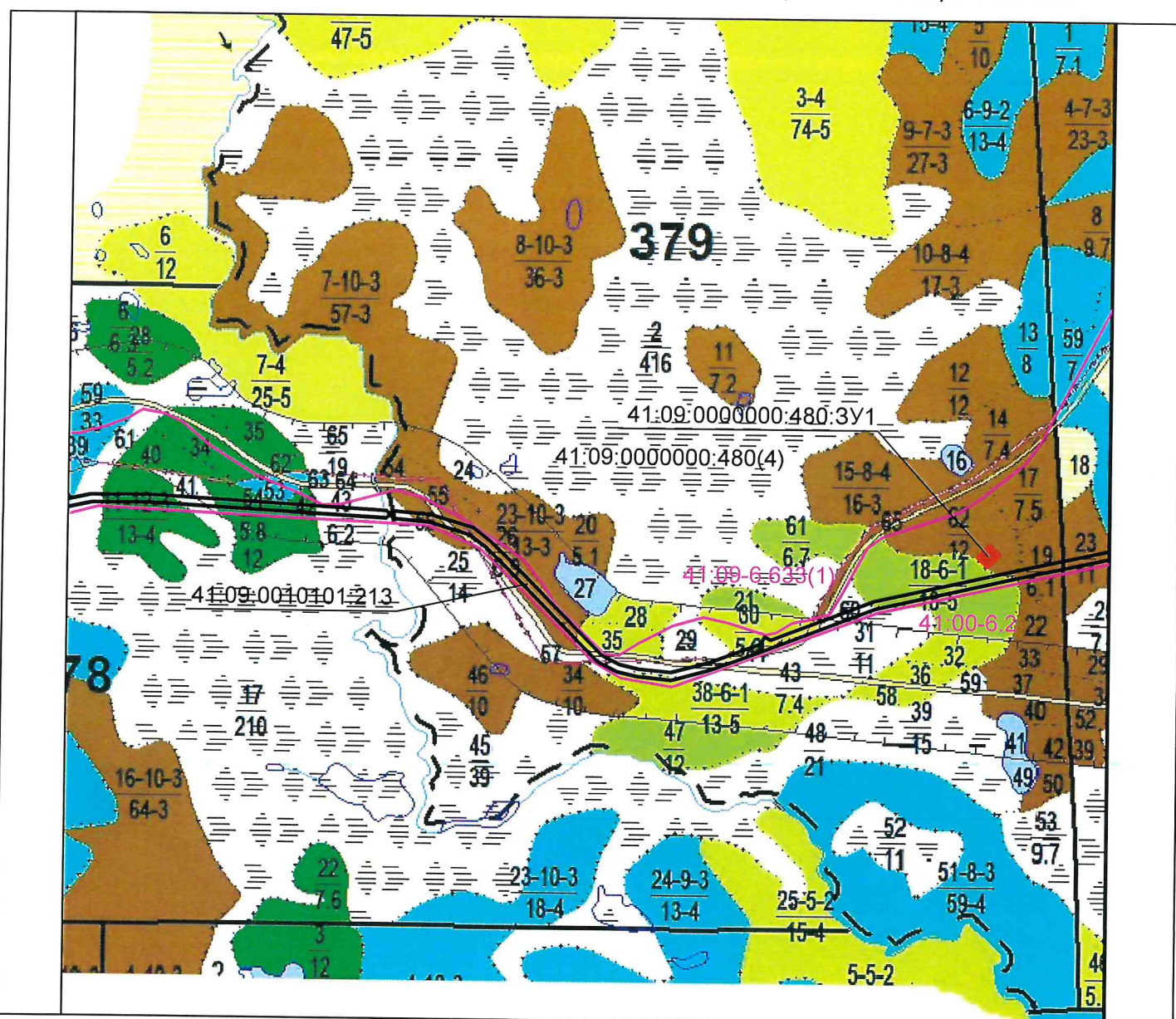
- проектируемый участок

(подпись)

Бурматов М.Д  
Ф.И.О.



## СХЕМА СМЕЖНЫХ И БЛИЗКО РАСПОЛОЖЕННЫХ ЛЕСНЫХ (ЗЕМЕЛЬНЫХ) УЧАСТКОВ



Масштаб 1:25000

## Условные обозначения:

----- - граница кварталов

62, 65, 66 - номера выделов

**379** - номера кварталов

----- - границы смежных или близкорасположенных лесных участков

----- - граница зон с особыми условиями использования территории



- граница защитных лесов



- границы лесных выделов



- проектируемый участок

## Согласовано:

Главный маркшейдер

АО «СПГМА»

(подпись)

М.Д. Бурматов

Ф.И.О.





Направляется лесничеству

Произведе не переуступ  
прав Запротому  
акционерному обществу  
"Гидротехническое"  
в г. Ленинград Ленинградского

11. 11. 2004.

МИНИСТЕРСТВО ПРИРОДНЫХ РЕСУРСОВ РОССИЙСКОЙ ФЕДЕРАЦИИ

Лесорубочный билет № 21

Субъект Российской Федерации *Камчатская область*

Лесхоз Виночьевской  
Лесничество Виночьевское  
Вид лесопользования прочие рубки

Способ рубки *сплошной, расчеты*  
*лесоводы по структурности лесов*  
Способ учета *по лесоводу*

На основании Востановительное № 342 от 11.08.1964г. губернатора Камчатской обл.  
разрешается Г.У. Виренинскому Камчатгоснабтоптору  
вырубить сосновое топливо

Лесотаксовый район 3 разряд такс 3

Скидка предоставляется на основании 467 в размере        %

Группа лесов	№№ кварталов	№№ лесосек (выделов) делянок	Площадь лесосек (выделов) делянок, га	Хозяйство	Обеспечить сохранение подростa		Масса древесины в плотных куб.м				Сумма платежей в рублях		Причисляется к уплате в рублях
					на площади, га	кол-во тыс. шт. на 1 га	деловой	дровяной	хвороста и сучьев	итого	по минимальным ставкам	по принятым ставкам	
2	379-383	выдел 15, 18, 19, 19-23, 17, 13, 26, 27, 21, 18, 18, 19, 26, 27	31, 22	ЛПХ			1738	1892		3630	61619	138442	138442
Итого			31, 22				1738	1892		3630	61619	138442	138442

Распределение платежей: федеральный бюджет 68538 руб., бюджет субъекта Российской Федерации 7683 руб., районный бюджет района (городской бюджет города) 3081 руб., лесхозу \_\_\_\_\_ руб.

Сроки внесения платежей Григорьевой Ирина Александровна № № 588 - 590 от 05.11.04г. - (сроки и проценты по ним)  
- 96909 рублей, 15.11.04г. - 15%, 15.12.04г. - 15%

Рубке (не) подлежат Деревья и кустарники всех пород за исключением  
(количество семенников, семенных групп, куртина, полос и других деревьев по каждой делянке)  
отсюда

Места временных складов при отпуске с учетом по количеству по площади - временные  
склады

Вывозка разрешается одновременно с заготовкой

Срок окончания заготовки и вывозки "08" мая 2005 г.



Мероприятия по охране и защите леса и сроки их проведения нет

Сроки окорки, пролыски или химической обработки древесины нет

Очистку лесосек произвести одновременно с заготовкой древесины, не допуская разрыва между рубкой деревьев и очисткой в бесснежный период более 15 дней, а также весеннюю доочистку сбор порубочных  
(способы очистки)

остатков и пней, концентрирование их на площадке с последующим захоронением

Разработку лесосек произвести по согласованным с лесхозом технологическим картам.

Особые условия соблюдать "Правила пожарной безопасности в лесах Р.Ф". Выход и проверка после вырубki подросте ели.

Сдать делянку (участок) в состоянии

М.П.

Директор лесхоза

Инженер

С правилами отпуска древесины на корню, правилами пожарной безопасности и санитарными правилами ознакомлен.

Ответственность за соблюдение требований охраны труда несет лесопользователь.

В соответствии со ст. 90 Лесного кодекса Российской Федерации обязуюсь произвести в 20 \_\_\_\_\_ году следующие лесовосстановительные работы за счет средств \_\_\_\_\_

посадка леса \_\_\_\_\_ га,  
(способ)

посев леса \_\_\_\_\_ га,  
(способ)

содействие естественному возобновлению \_\_\_\_\_ га.  
(способ)

Подпись лесопользователя

Отметки о предоставлении отсрочки по вывозке

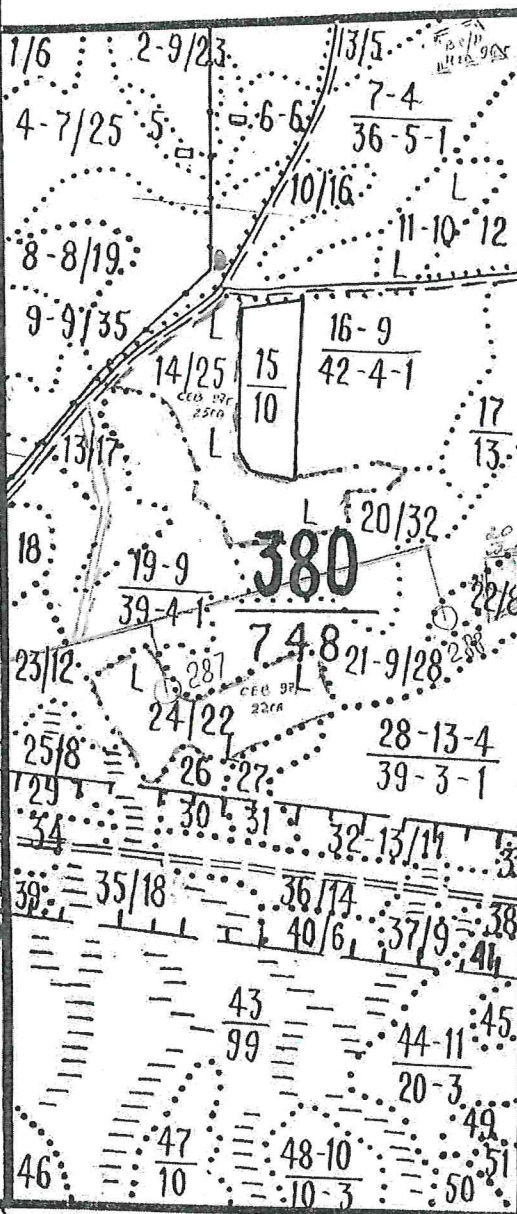
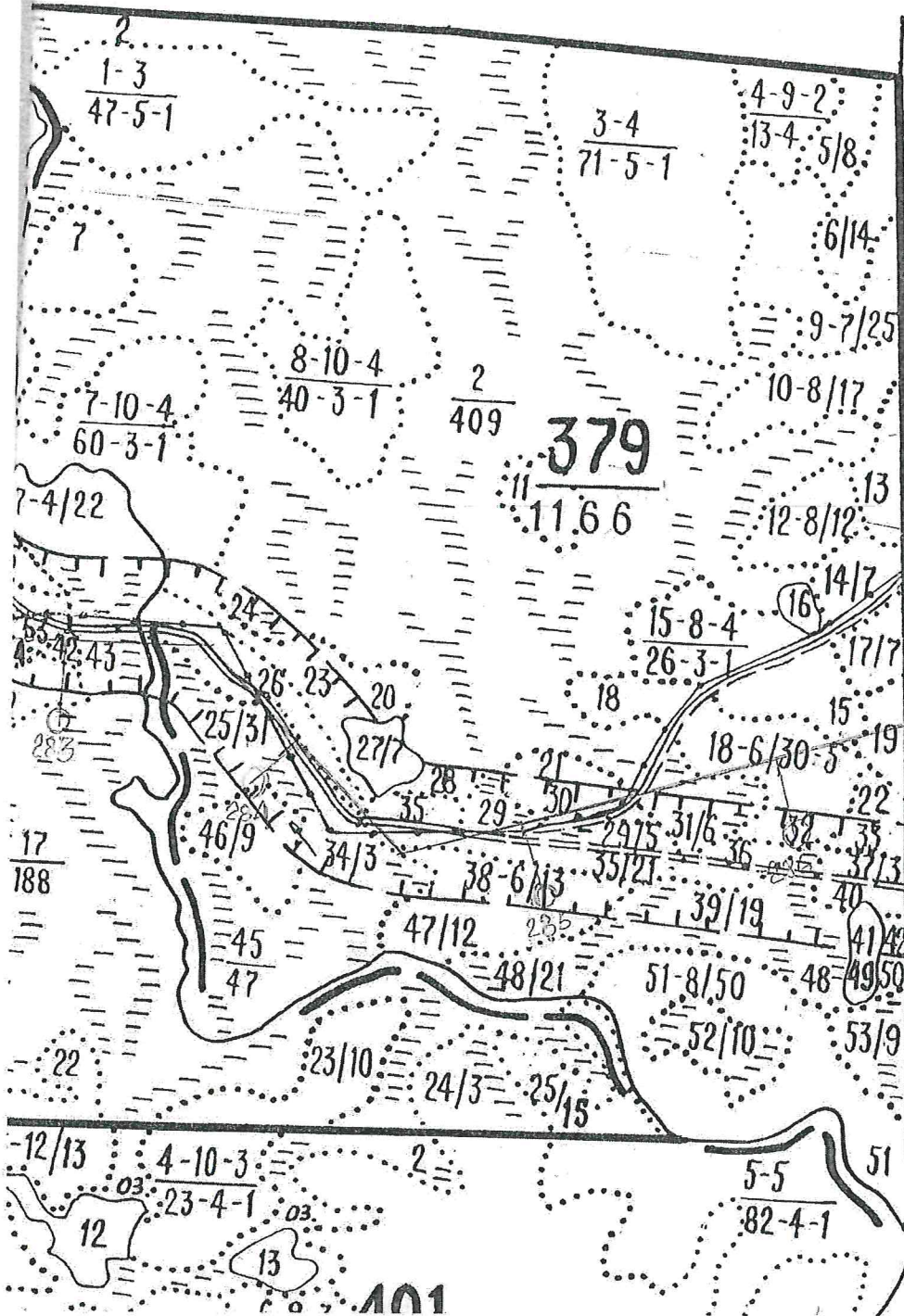
Особые отметки

М.П.

Директор лесхоза



Планшет № 32



Планшет № 38

**4101095790-20240208-0616**

(регистрационный номер выписки)

**08.02.2024**

(дата формирования выписки)

## ВЫПИСКА

**из единого реестра сведений о членах саморегулируемых организаций в области инженерных изысканий и в области архитектурно-строительного проектирования и их обязательствах**

**Настоящая выписка содержит сведения о юридическом лице (индивидуальном предпринимателе), выполняющем инженерные изыскания:**

**Общество с ограниченной ответственностью «Топографическое бюро»**

(полное наименование юридического лица/ФИО индивидуального предпринимателя)

**1044100646039**

(основной государственный регистрационный номер)

### 1. Сведения о члене саморегулируемой организации:

1.1	Идентификационный номер налогоплательщика	4101095790
1.2	Полное наименование юридического лица (Фамилия Имя Отчество индивидуального предпринимателя)	Общество с ограниченной ответственностью «Топографическое бюро»
1.3	Сокращенное наименование юридического лица	ООО «Топографическое бюро»
1.4	Адрес юридического лица Место фактического осуществления деятельности (для индивидуального предпринимателя)	683024, Россия, Камчатский край, г. Петропавловск-Камчатский, ул. Горького, д. 2, офис 99-103
1.5	Является членом саморегулируемой организации	Саморегулируемая организация Ассоциация «Инженерные изыскания в строительстве» - Общероссийское отраслевое объединение работодателей (СРО-И-001-28042009)
1.6	Регистрационный номер члена саморегулируемой организации	И-001-004101095790-2436
1.7	Дата вступления в силу решения о приеме в члены саморегулируемой организации	26.11.2018
1.8	Дата и номер решения об исключении из членов саморегулируемой организации, основания исключения	

### 2. Сведения о наличии у члена саморегулируемой организации права выполнять инженерные изыскания:

2.1 в отношении объектов капитального строительства (кроме особо опасных, технически сложных и уникальных объектов, объектов использования атомной энергии) (дата возникновения/изменения права)	2.2 в отношении особо опасных, технически сложных и уникальных объектов капитального строительства (кроме объектов использования атомной энергии) (дата возникновения/изменения права)	2.3 в отношении объектов использования атомной энергии (дата возникновения/изменения права)
Да, 26.11.2018	Нет	Нет



### 3. Компенсационный фонд возмещения вреда

3.1	Уровень ответственности члена саморегулируемой организации по обязательствам по договору подряда на выполнение инженерных изысканий, в соответствии с которым указанным членом внесен взнос в компенсационный фонд возмещения вреда	Первый уровень ответственности (не превышает двадцать пять миллионов рублей)
3.2	Сведения о приостановлении права выполнять инженерные изыскания объектов капитального строительства	

### 4. Компенсационный фонд обеспечения договорных обязательств

4.1	Дата, с которой член саморегулируемой организации имеет право выполнять инженерные изыскания по договорам подряда, заключаемым с использованием конкурентных способов заключения договоров, в соответствии с которым указанным членом внесен взнос в компенсационный фонд обеспечения договорных обязательств	26.11.2018
4.2	Уровень ответственности члена саморегулируемой организации по обязательствам по договорам подряда на выполнение инженерных изысканий, заключаемым с использованием конкурентных способов заключения договоров, в соответствии с которым указанным членом внесен взнос в компенсационный фонд обеспечения договорных обязательств	Первый уровень ответственности (не превышает двадцать пять миллионов рублей)
4.3	Дата уплаты дополнительного взноса	Нет
4.4	Сведения о приостановлении права выполнять инженерные изыскания по договорам подряда, заключаемым с использованием конкурентных способов заключения договоров	

### 5. Фактический совокупный размер обязательств

5.1	Фактический совокупный размер обязательств по договорам подряда на выполнение инженерных изысканий, заключаемым с использованием конкурентных способов заключения договоров на дату выдачи выписки	Нет
-----	--	-----

Руководитель аппарата



ДОКУМЕНТ ПОДПИСАН УСИЛЕННОЙ КВАЛИФИЦИРОВАННОЙ  
ЭЛЕКТРОННОЙ ПОДПИСЬЮ

Владелец: Кожуховский Алексей Олегович  
123056, г. Москва, ул. 2-я Брестская, д. 5

СЕРТИФИКАТ 0402FE9100C0B0148D4019113D8DEA876F

ДЕЙСТВИТЕЛЕН: С 20.11.2023 ПО 20.11.2024

А.О. Кожуховский

